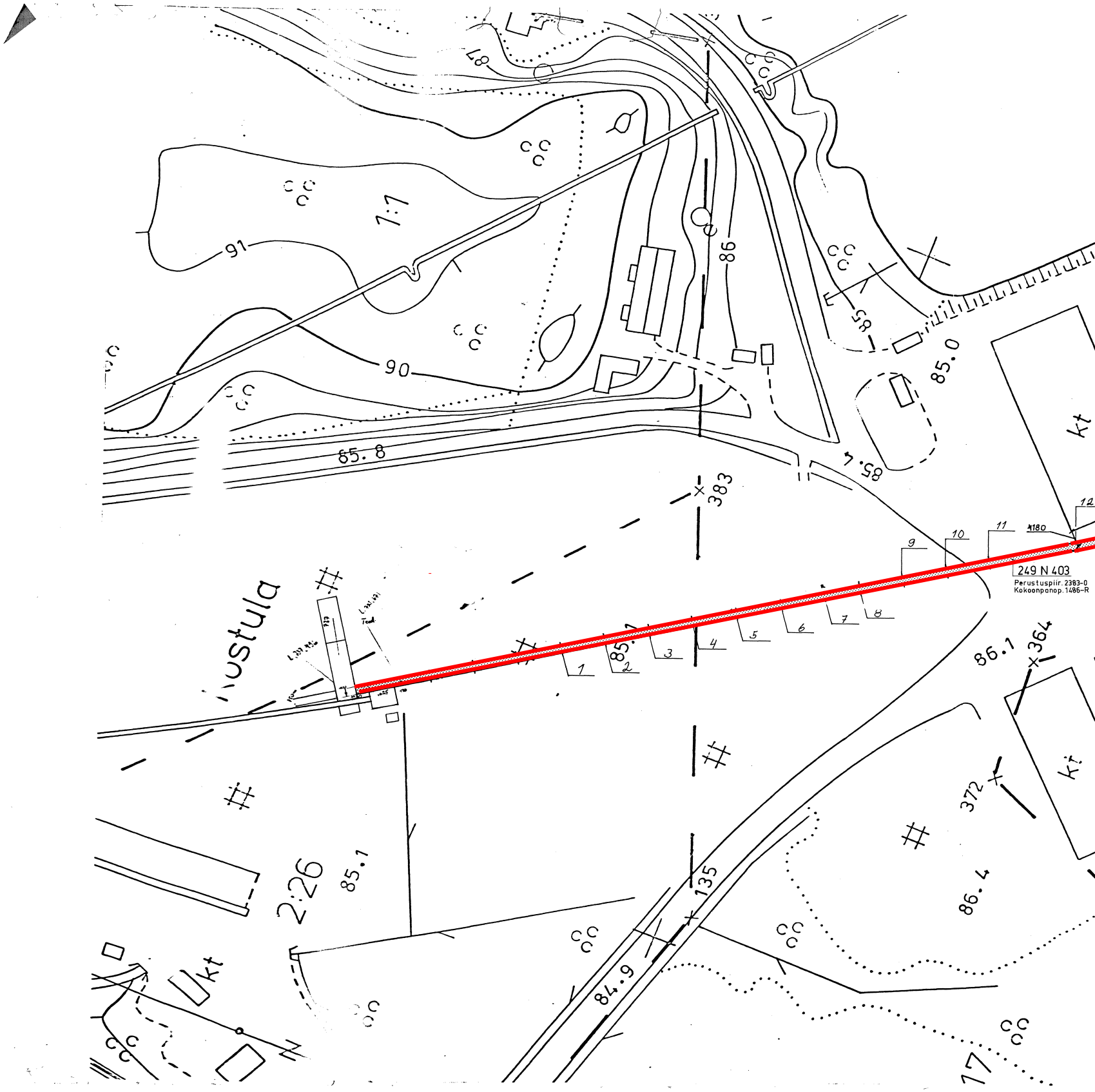
249 N 403
Perustuspiir. 2383-0
Kokoonpanop. 1486-R
Kustula
1:1
2:26
91
90
87
86
85
85.0
85.4
85.8
85.1
86.1
86.4
84.9
383
364
372
135
1180
1
2
3
4
5
6
7
8
9
10
11
12
17
kt

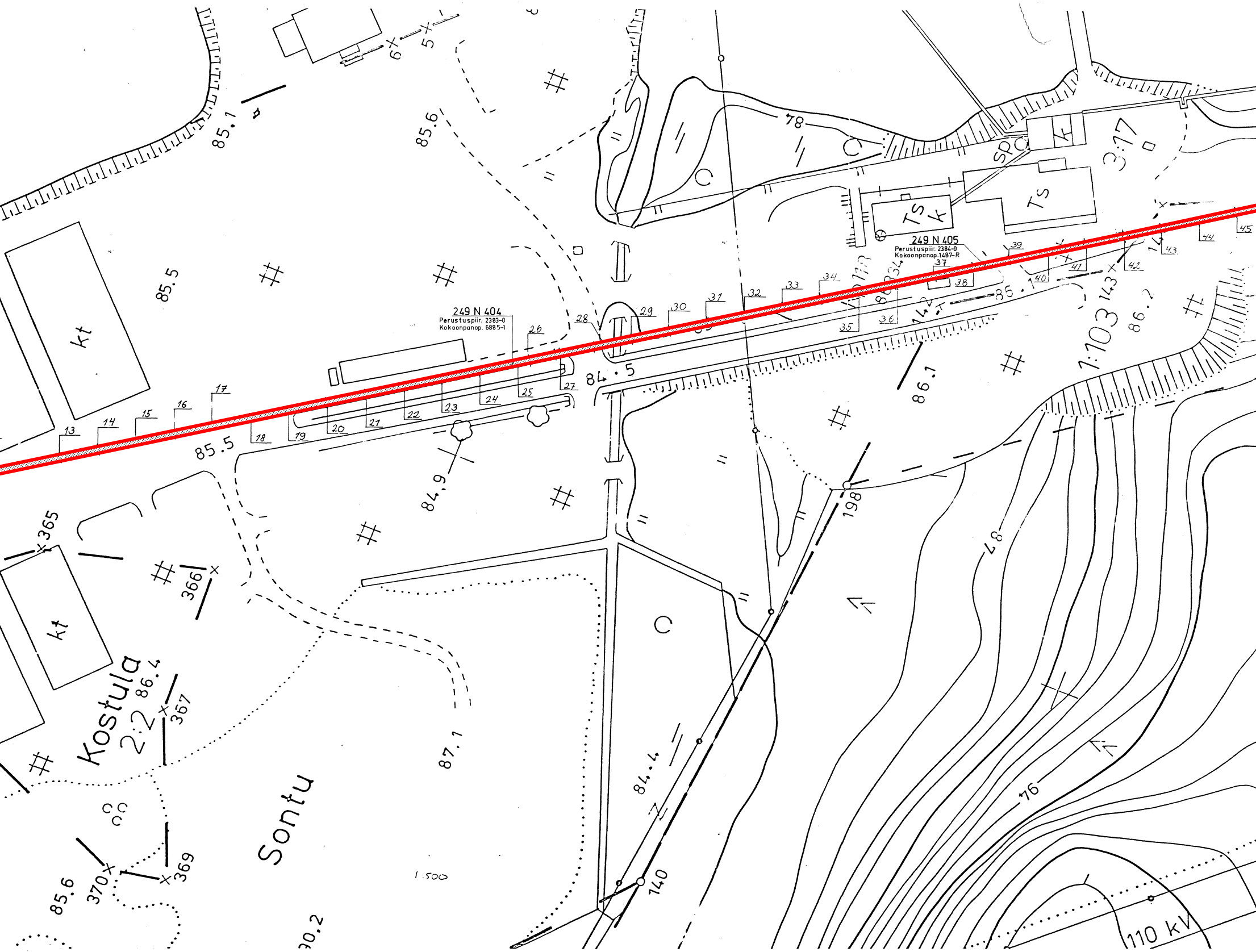

6
5
85.1
85.6
85.5
kt
kt
249 N 404
Perustuspiir. 2383-0
Kokoonpanop. 6885-1
249 N 405
Perustuspiir. 2384-0
Kokoonpanop. 1487-R
13
14
15
16
17
18
19
20
21
22
23
24
25
26
27
28
29
30
31
32
33
34
35
36
37
38
39
40
41
42
43
44
45
78
TS
TS K
SPO
3:17
84.5
85.5
84.9
85.1
86.1
86.2
142
143
1:103
198
87
365
366
367
369
370
Kostula 2:2
86.4
Sontu
87.1
84.4
140
76
85.6
90.2
1:500
110 kV

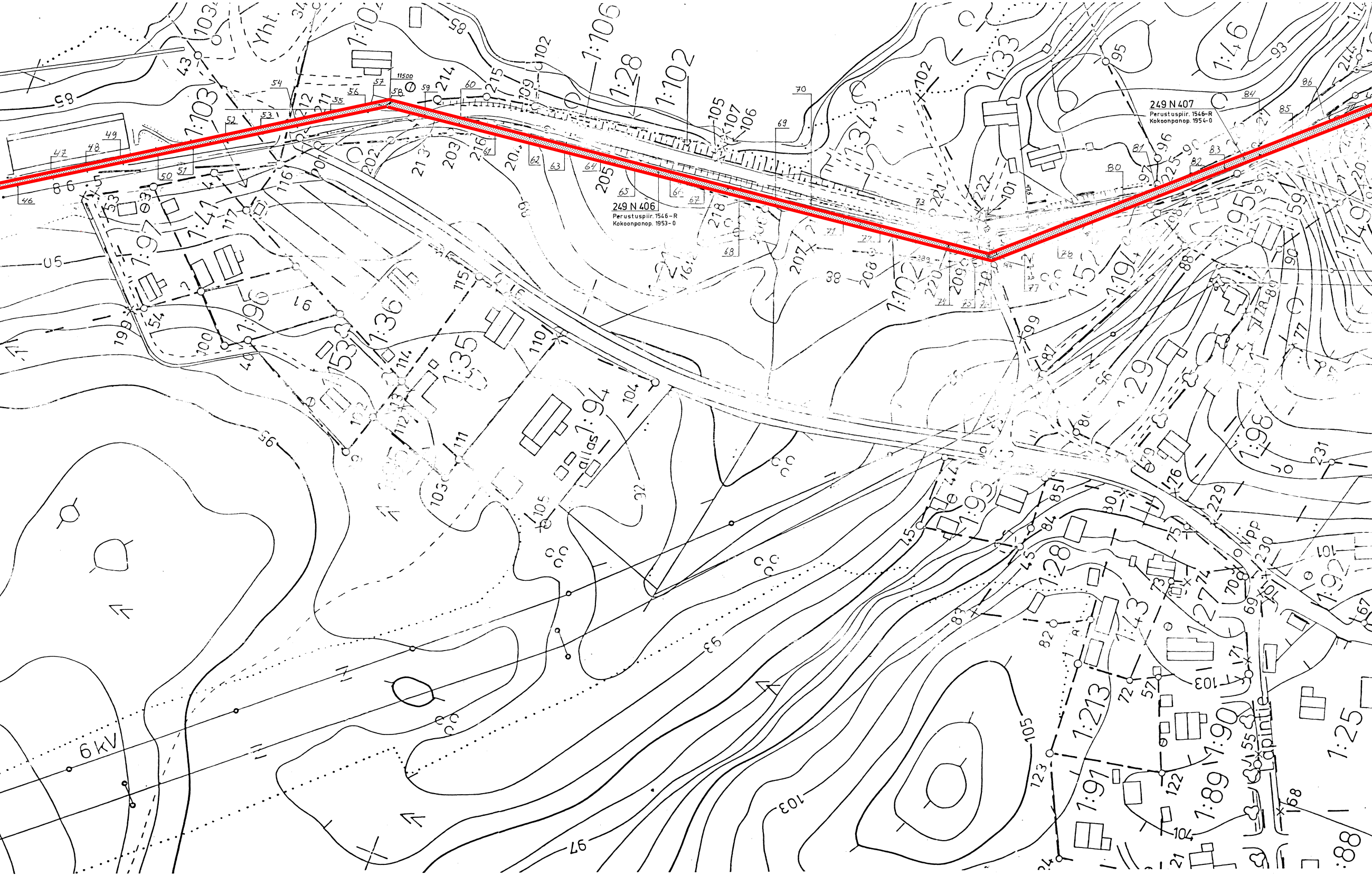
249 N 406
Perustuspiir. 1546–R
Kokoonpanop. 1953–0
249 N 407
Perustuspiir. 1546–R
Kokoonpanop. 1954–0
11500
Yht.
allas
6 kV
Lapintie
1:106
1:28
1:102
1:103
1:33
1:46
1:41
1:97
1:96
1:36
1:35
1:94
1:93
1:128
1:143
1:127
1:213
1:91
1:90
1:89
1:25
1:88
1:92
1:98
1:129
1:194
1:152
1:102

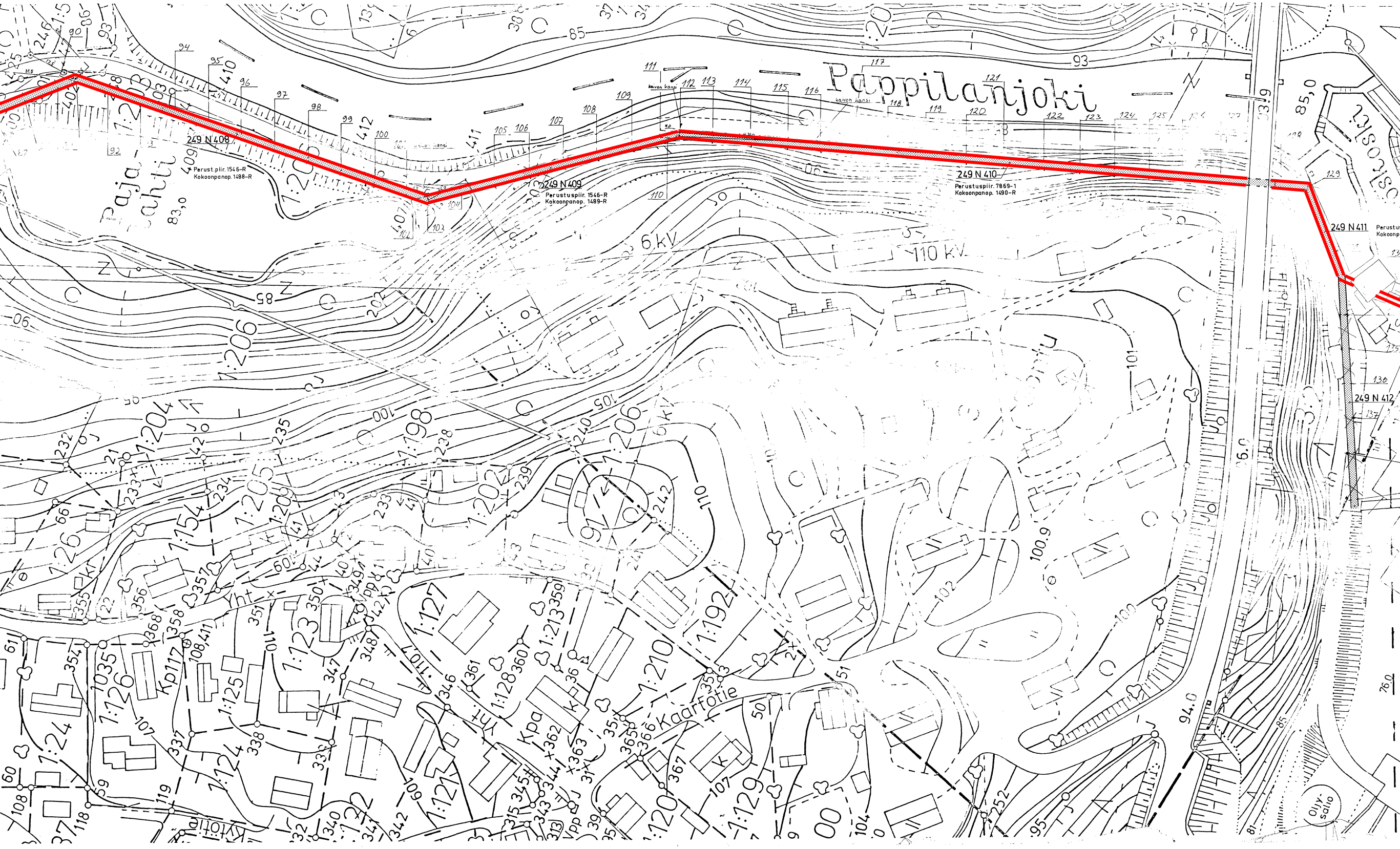
Pappilanjoki
Paja-lahti
83,0
249 N 408
Perust.piir. 1546-R
Kokoonpanop. 1488-R
249 N 409
Perustuspiir. 1546-R
Kokoonpanop. 1489-R
249 N 410
Perustuspiir. 7869-1
Kokoonpanop. 1490-R
249 N 411
Perustus
Kokoonp
249 N 412
kaivon kansi
6 kV
110 kV
85
93
85,0
Yht
Kaarfotie
Kp117
Kpa
94,0
76,0
100,9
Öljy-säiliö
1:120
1:206
1:204
1:198
1:205
1:154
1:126
1:24
1:125
1:123
1:127
1:128
1:213
1:210
1:192
1:129
1:121
1:124
1:122
1:120

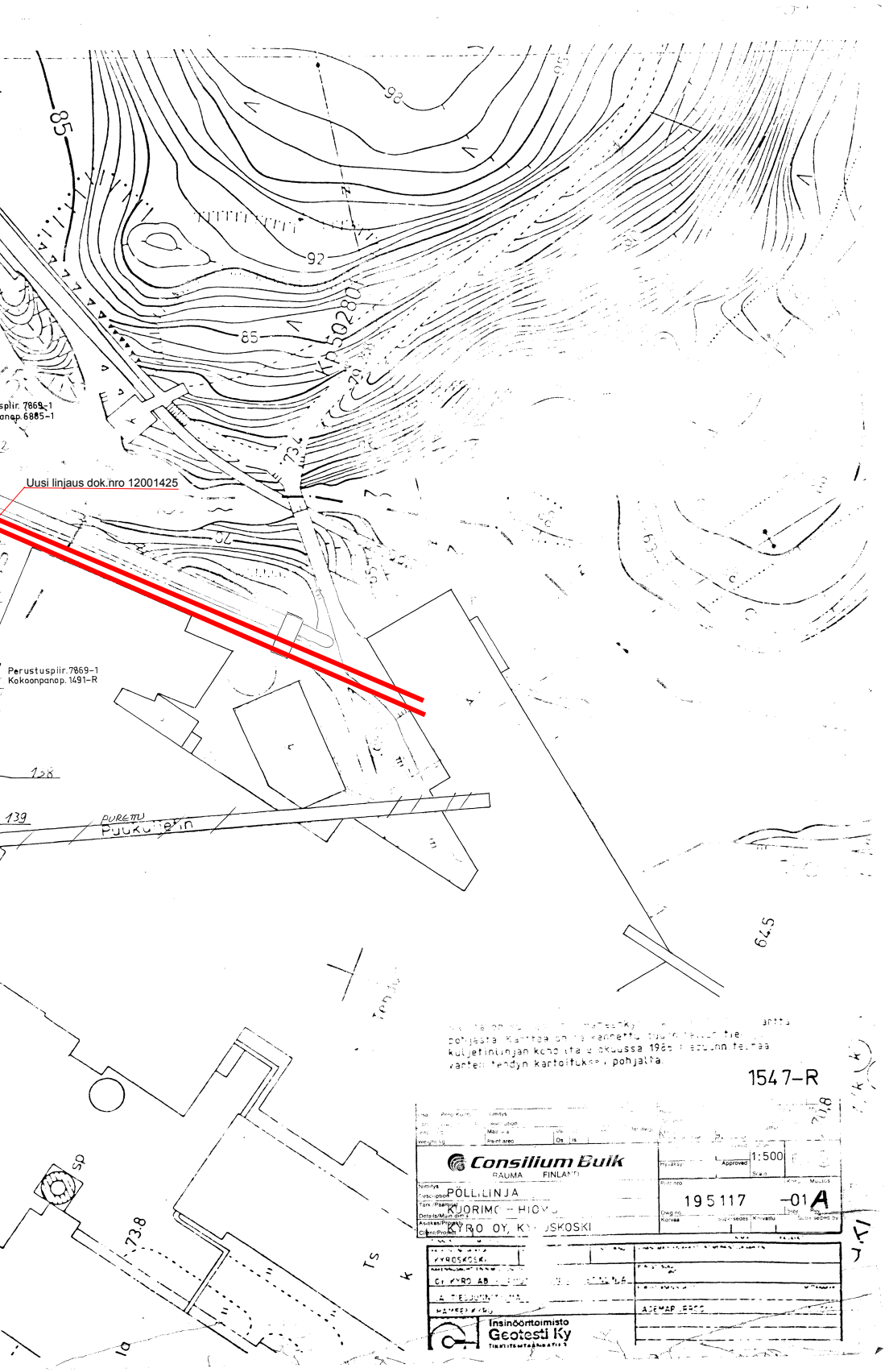
Uusi linjaus dok.nro 12001425
splir. 7869-1
onop. 6885-1
Perustuspiir. 7869-1
Kokoonpanop. 1491-R
85
92
98
85
70
73,4
KP50280
138
139
PURETTU
Puukuljetin
64,5
73.8
Sp
Ts
pohjasta. Karttaa on täydennetty
kuljetinlinjan kohdalta elokuussa 1986
varten tehdyn kartoituksen pohjalta.
1547-R
Consilium Bulk
RAUMA FINLAND
Nimitys
Description
PÖLLILINJA
Tark./Paamitat
Details/Main dims
KUORIMO – HIOMO
Asiakas/Projekti
Client/Project
KYRO OY, KYROSKOSKI
Weight kg
Paint area
Hyväksy
Approved
1:500
Scale
Piirr.nro
Dwg no.
195117
-01
A
Korvaa
Supersedes
Korvattu
Superseded by
KYROSKOSKI
KYRO AB
AJEMAP
Insinööritoimisto
Geotesti Ky